



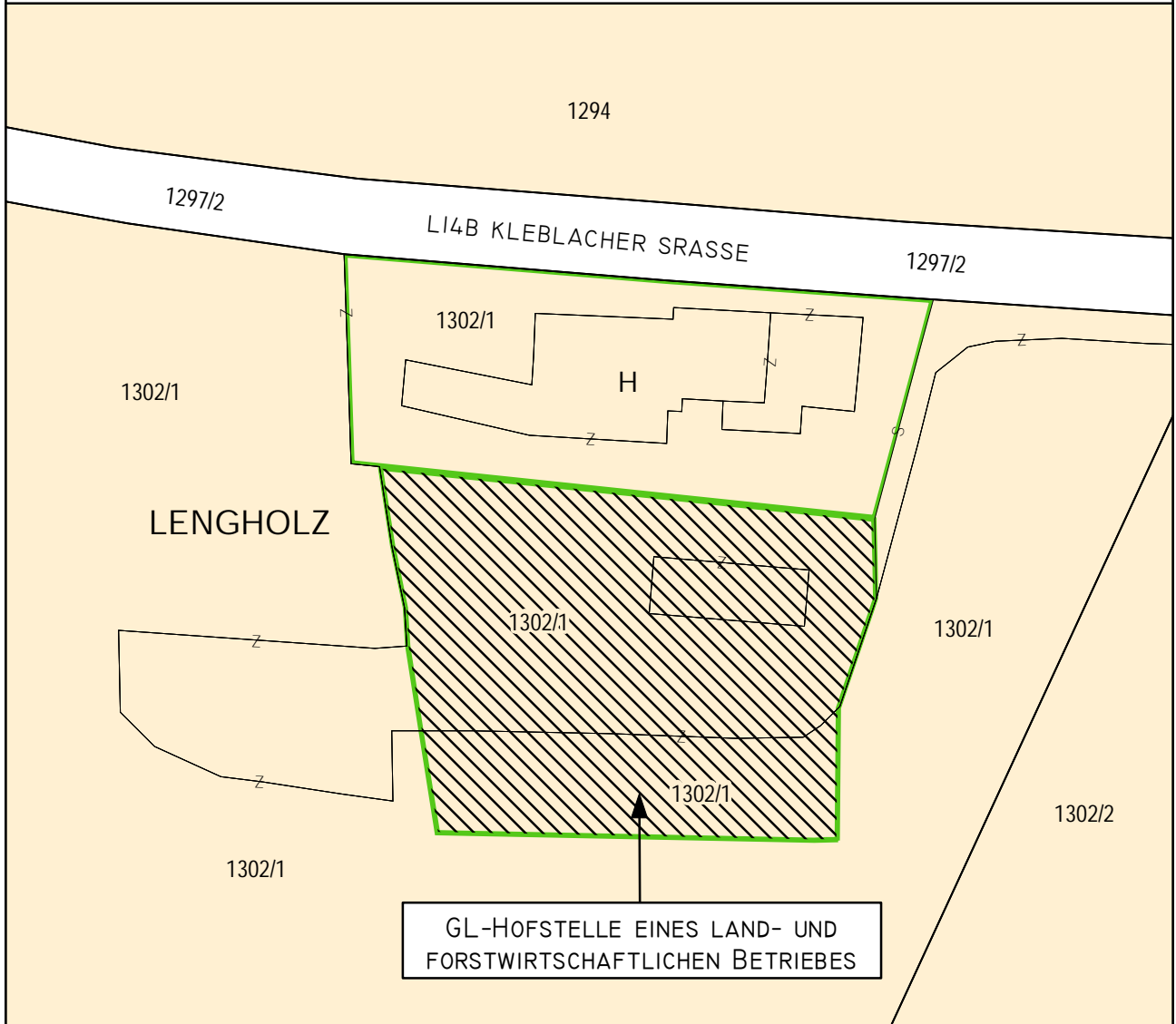
GEMEINDE  
KLEBLACH-LIND



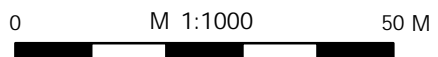
M 1:1000

UMWIDMUNG: 01/2025  
KATASTRAL-  
GEMEINDE: BLASSNIG  
(73403)

Widmungsänderung von: Grünland - Für die Land- und Forstwirtschaft bestimmte Fläche, Ödland  
Widmungsänderung in: Grünland - Hofstelle eines land- und forstwirtschaftlichen Betriebes  
Grundstück(e): 1302/1 (Teilfläche - ca. 3.261 m<sup>2</sup>)  
Fläche (Summe): ca. 3.261 m<sup>2</sup>



GL-HOFSTELLE EINES LAND- UND  
FORSTWIRTSCHAFTLICHEN BETRIEBES



Kleblach-Lind, 26.11.2025

Kundmachung: von:  
bis:  
Zahl:

Gemeinderatsbeschluss:  
Sitzung vom:

MAG. WERNER FROHNWIESER  
INGENIEURBÜRO FÜR  
RAUMPLANUNG UND RAUMORDNUNG  
DR. R. CANAVALGASSE 110/316, 9020 KLAGENFURT  
T: 0463/916252 M: 0680/3034352  
werner.frohnwieser@bg-raumplanung.at





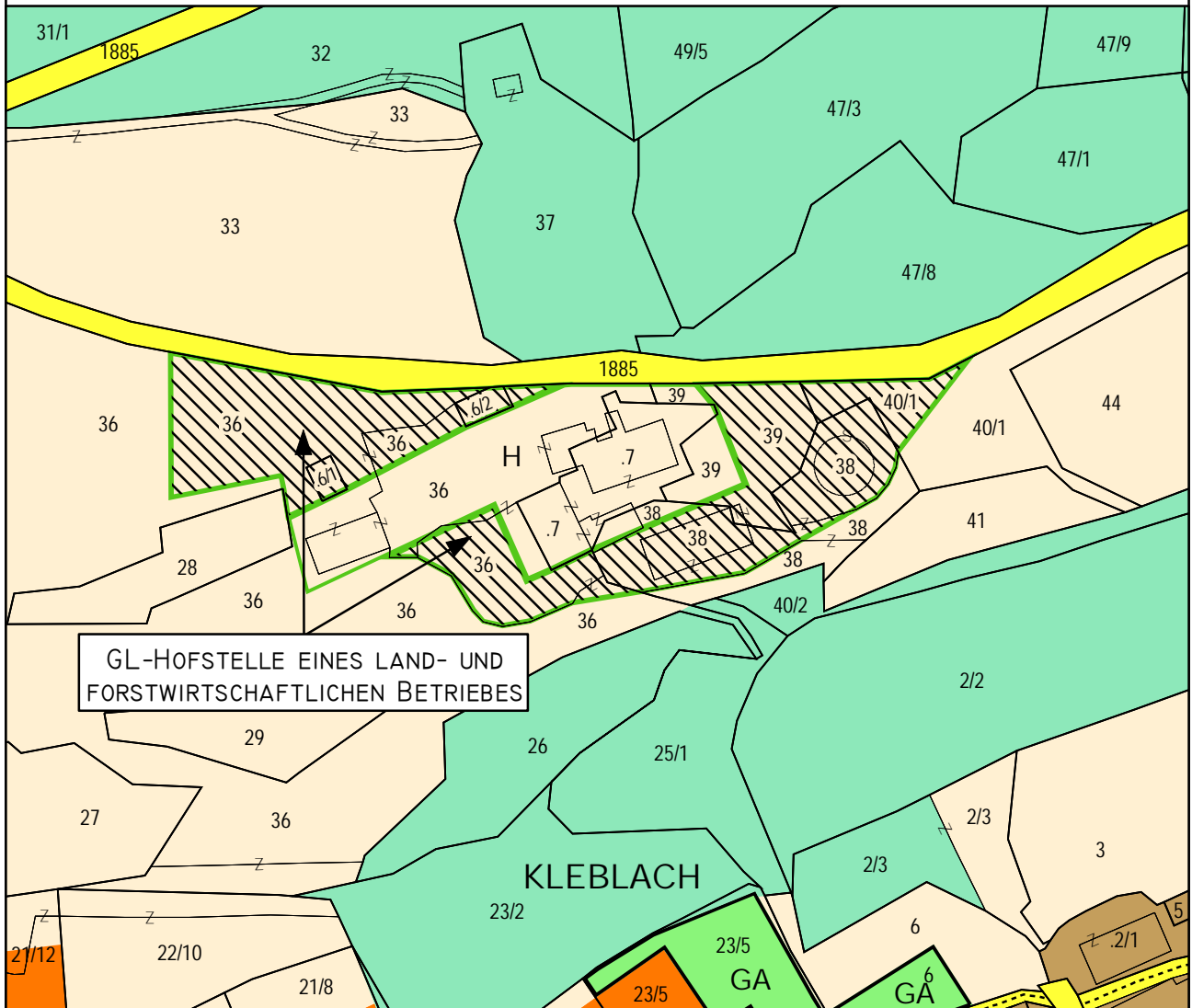
GEMEINDE  
KLEBLACH-LIND



M 1:2000

UMWIDMUNG: 02/2025  
KATASTRAL-  
GEMEINDE: BLASSNIG  
(73403)

Widmungsänderung von: Grünland - Für die Land- und Forstwirtschaft bestimmte Fläche, Ödland  
Widmungsänderung in: Grünland - Hofstelle eines land- und forstwirtschaftlichen Betriebes  
Grundstück(e): .6/1 (Vollfläche - 90 m<sup>2</sup>), .6/2 (Vollfläche - 106 m<sup>2</sup>), 36 (Teilfläche - ca. 3.419 m<sup>2</sup>),  
38 (Teilfläche - ca. 1.702 m<sup>2</sup>), 39 (Teilfläche - ca. 887 m<sup>2</sup>), 40/1 (Teilfläche - ca. 468 m<sup>2</sup>)  
Fläche (Summe): ca. 6.672 m<sup>2</sup>



GL-HOFSTELLE EINES LAND- UND  
FORSTWIRTSCHAFTLICHEN BETRIEBES

0 M 1:2000 100 M

Kleblach-Lind, 26.11.2025

Kundmachung: von:  
bis:  
Zahl:

Gemeinderatsbeschluss:  
Sitzung vom:

MAG. WERNER FROHNWIESER  
INGENIEURBÜRO FÜR  
RAUMPLANUNG UND RAUMORDNUNG

DR. R. CANAVALGASSE 110/316, 9020 KLAGENFURT  
T: 0463/916252 M: 0680/3034352  
werner.frohnwieser@bg-raumplanung.at



MITGLIED DES FACHVERBANDES



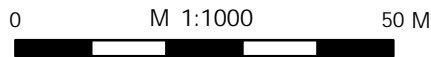
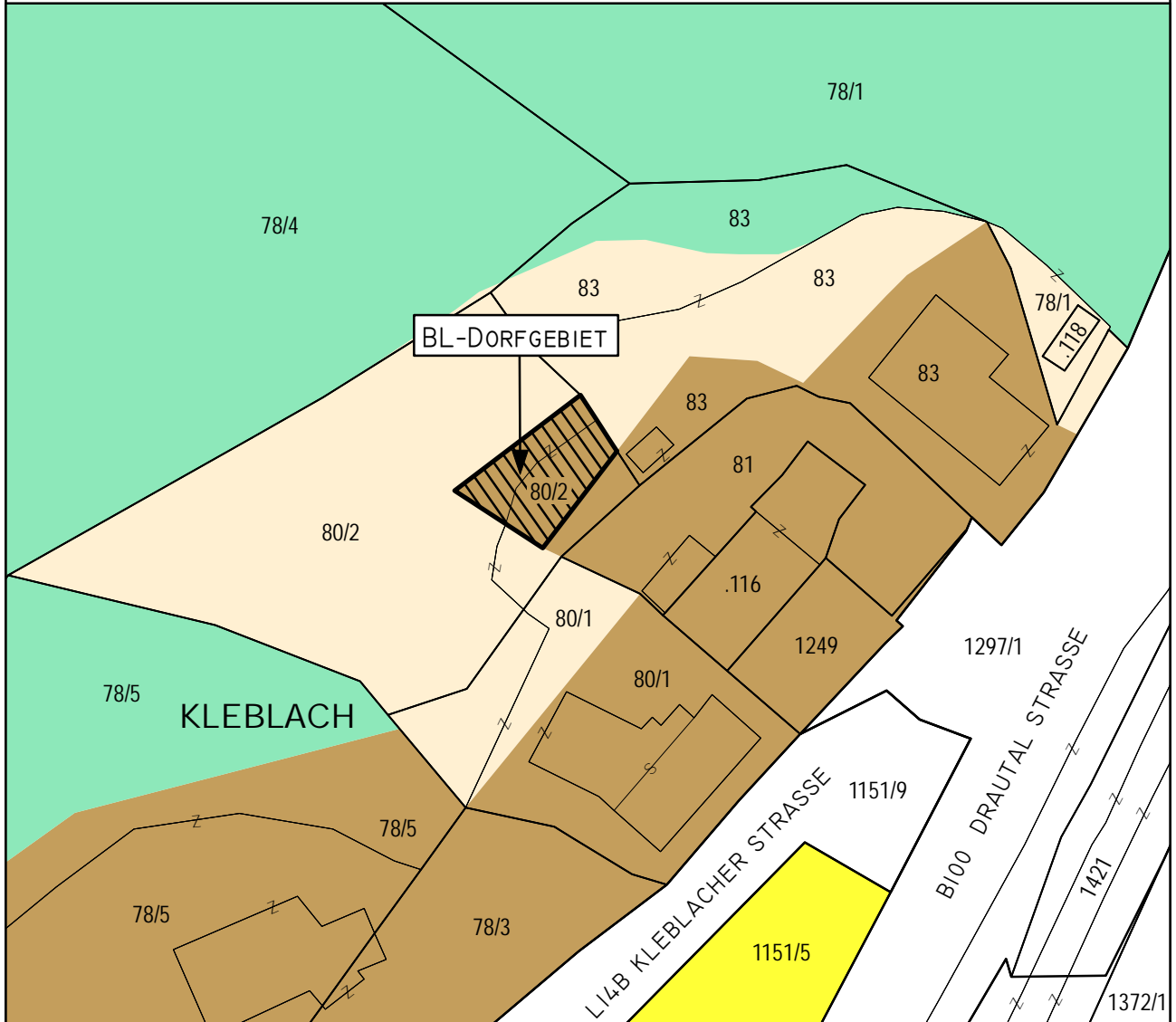
GEMEINDE  
KLEBLACH-LIND



M 1:1000

UMWIDMUNG: 03/2025  
KATASTRAL-  
GEMEINDE: BLASSNIG  
(73403)

Widmungsänderung von: Grünland - Für die Land- und Forstwirtschaft bestimmte Fläche, Ödland  
Widmungsänderung in: Bauland - Dorfgebiet  
Grundstück(e): 80/2 (Teilfläche - ca. 249 m<sup>2</sup>)  
Fläche (Summe): ca. 249 m<sup>2</sup>



Kleblach-Lind, 26.11.2025

Kundmachung: von:  
bis:  
Zahl:

Gemeinderatsbeschluss:  
Sitzung vom:

MAG. WERNER FROHNWIESER  
INGENIEURBÜRO FÜR  
RAUMPLANUNG UND RAUMORDNUNG

DR. R. CANAVAGASSE 110/316, 9020 KLAGENFURT  
T: 0463/916252 M: 0680/3034352  
werner.frohnwieser@bg-raumplanung.at



MITGLIED DES FACHVERBANDES

